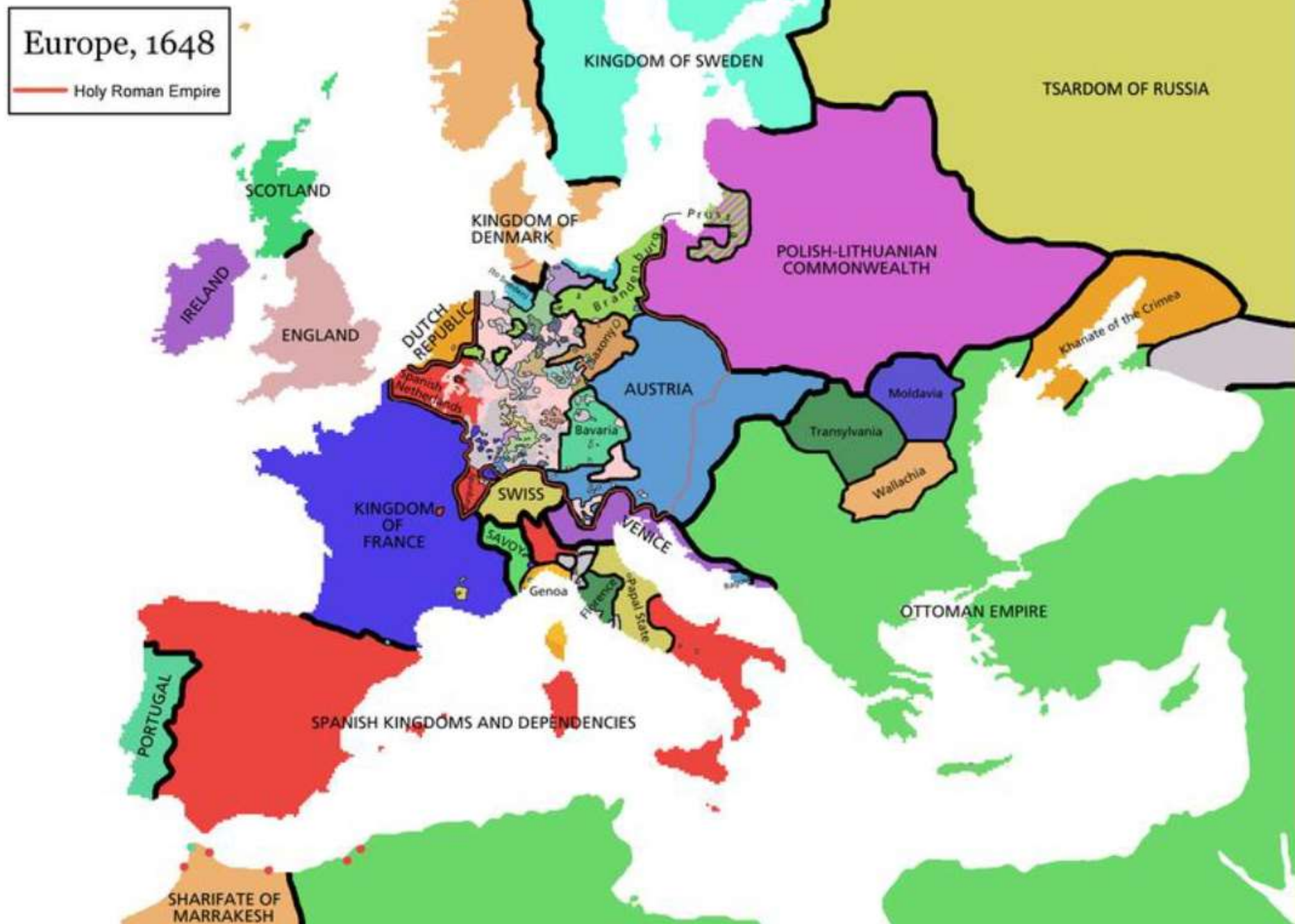


# TRIANON 1920

## Az előzményektől a végkifejletig

### ELŐZMÉNYEK

Térkép 1648

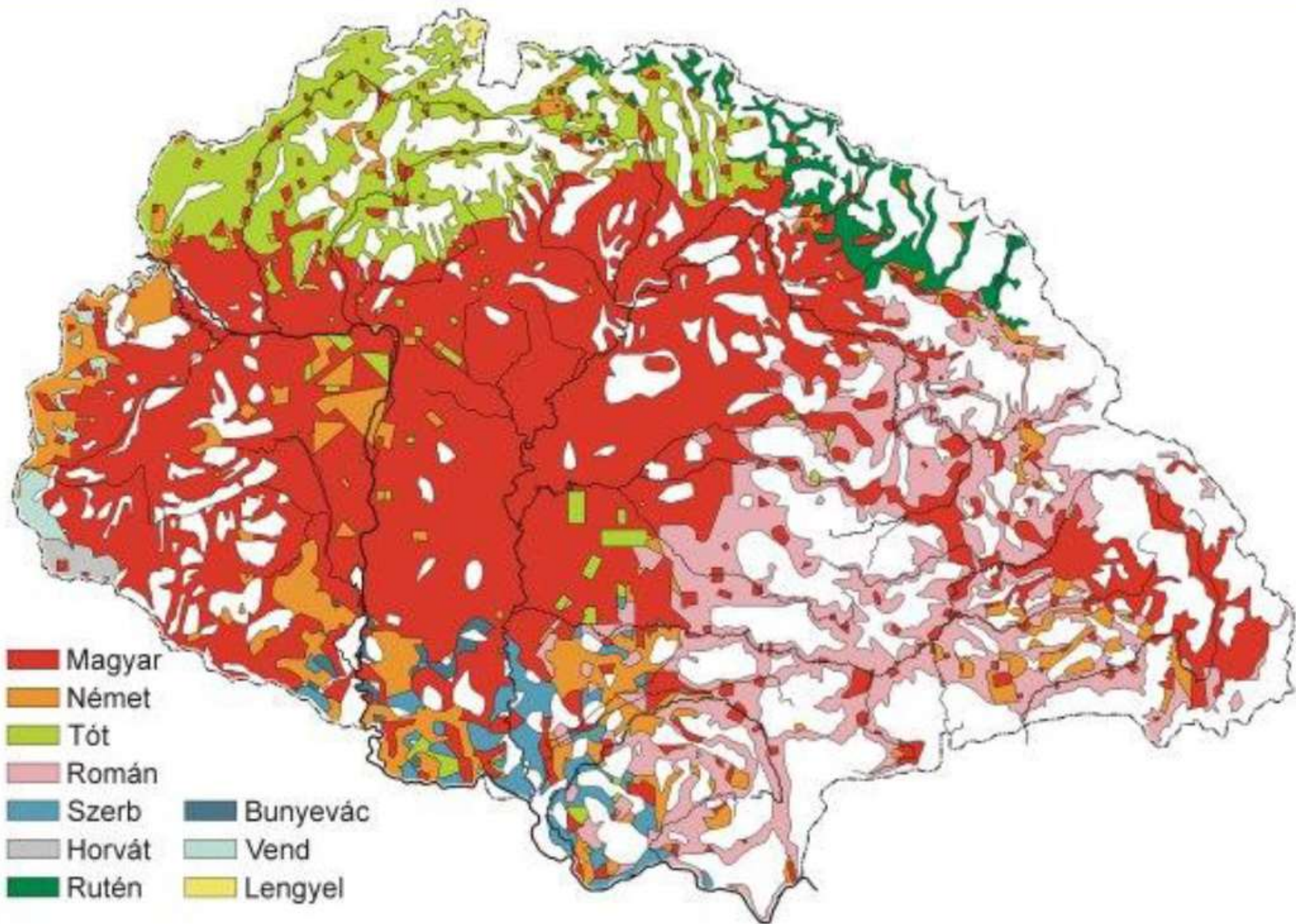


# Térkép 1800





# Teleki-féle „vörös térkép”





# I. KÜLSŐ OKOK

- ✓ **Az Osztrák–Magyar Birodalom** (676 ezer km<sup>2</sup>, > 50 millió) Európa Oroszország utáni második legnagyobb területű nagyhatalma.
- ✓ A 39 részből egyesült Németország **gazdasága 1871-től felgyorsulva fejlődik** (Angliának nem tetszik).

## (1) Nagyhatalmi érdekek - két katonai tömb az I. világháborúban

- **Központi hatalmak:** Német Birodalom, Osztrák-Magyar Monarchia, Bulgária, Oszmán birodalom;
- **Antant (1904):** Franciaország, Anglia + Oroszország; visszaállítás
- Lengyelország visszaállítása a bolsevikok ellen.

## (2) Szomszédos országok érdekei:

- **Kisantant:** Csehszlovákia, Jugoszlávia, Románia;
- pánszlávizmus, román egységesítés;
- hadsereg fejlesztés;
- a magyarság **létszáma** a török alatt lecsökkent – helyfoglalás
- Erdélyben a román bankok hitellel ösztönözték a románok földvásárlásait;
- A magyar bankok nem támogatták a magyarok földvásárlásait.

## (3) Habsburgok megosztó politikája – helyi fegyveres összecsapások



## II. BELSŐ OKOK

### (1) Magyar etnikum alacsony:

- **1867-ben** (a Kiegyezés): magyar arány 44,4%;
- a kiegyezés után bevándorlás (köztük 911 ezer zsidó); 1867: nemzetiségi és emancipációs törvény;
- **1910-ben**: megnőtt 54,5%-ra (fő ok: a zsidók magyarrá válnak);

(2) Az etnikai és vallásfelekezeti viszonyok bonyolultak – feszültségek nőnek.

(3) A „liberális sajtó” 1914 előtt keresztény és „magyar gyalázó”.

(4) A hadsereg és a hátország **fellazítása** az I. világháború alatt (a „baloldal” egy része által).

(5) A **kormányok hibái** a század elején: eltűrték a bomlasztást, a rendezett politika szétverését.



**Ferenc Ferdinánd  
elleni szarajevói merénylet:  
1914. június 28.**

Gavrilo Princip boszniai szerb terrorista.

Belépett a Mlada Bosna nevű boszniai szerb terrorista csoportba, melynek tagjai Boszniának Szerbiához való csatlósáért küzdöttek. Az első-Balkán háborúban Princip a szerb hadsereg katonájaként vett részt.



## I. Világháború



Lukachich Géza tábornok a Monte San Michelén kiépített állásban

Tábori konyha az olasz fronton



[http://nagyhaboru.blog.hu/2010/08/31/valodi\\_allasok\\_meg\\_nincsenek\\_csak\\_a\\_vonalat\\_melyben\\_a\\_csapatok\\_fekusznek\\_nevezik\\_allasnak](http://nagyhaboru.blog.hu/2010/08/31/valodi_allasok_meg_nincsenek_csak_a_vonalat_melyben_a_csapatok_fekusznek_nevezik_allasnak)



**A versailles-i kastély (franciául: Château de Versailles) 1682-től egészen a forradalomig, azaz 1789-ig a francia királyok lakhelye volt. XIV. Lajos, a Napkirály rezidenciája, az európai kastélyépítészet csúcspontja, az abszolút hatalom szimbóluma.**





A magyar békeszerződést az 57 méter hosszú, 7 méter széles Galérie des Cottele-ben írták alá.





A magyar békeszerződést az 57 méter hosszú, 7 méter széles Galérie des Cotteles-ben írták alá.






gróf Apponyi Albert a Nagy-Trianon kastélyban





Alíráásra érkezte



**1920. június 4-én Benárd Ágost vezetésével érkezik  
Drasche-Lázár Alfréd - ők ketten írták alá végül a békediktátumot**



Ime így nézne ki néhány nyugati nagyhatalom ha velük tették volna azt amit Magyarországgal!

Olaszország

Anglia

Franciaország



Németország

USA



## Magas Szerződő Felek

### Egyrészről:

- **Szövetséges és Társult Főhatalmak:** Észak-amerikai Egyesült Államok, a Brit Birodalom, Franciaország, Olaszország és Japán.
- **Szövetséges és Társult Hatalmak:** Belgium, Kína, Kuba, Görögország, Nicaragua, Panama, Lengyelország, Portugália, Románia, a Szerb–Horvát–Szlovén Állam, Sziám és Cseh-Szlovákország

### Másrészről:

**Magyarország**